

## Градостроительный план земельного участка №

**Р Ф - 5 0 - 3 - 4 0 - 0 - 0 0 - 2 0 2 5 - 6 9 5 2 7 - 0**

Градостроительный план земельного участка подготовлен на основании

**заявления ООО Управляющая компания "Резерв Эссет Менеджмент"**

**от 08 октября 2025 г. № P001-2944218957-103201745**

(реквизиты заявления правообладателя земельного участка, иного лица в случаях, предусмотренных частями 1.1 и 1.2 статьи 57.3 Градостроительного кодекса Российской Федерации, с указанием Ф.И.О. заявителя – физического лица, либо реквизиты заявления и наименование заявителя – юридического лица о выдаче градостроительного плана земельного участка)

Местонахождение земельного участка

**Московская область**

(субъект Российской Федерации)

**городской округ Балашиха**

(муниципальный район или городской округ)

(поселение)

Описание границ земельного участка (образуемого земельного участка):

| Обозначение (номер)<br>характерной точки | Перечень координат характерных точек в системе координат, используемой для ведения Единого государственного реестра недвижимости |            |
|--|--|------------|
|  | X  | Y          |
| 1  | 464715.32  | 2225908.88 |
| 2  | 464701.99  | 2225898.48 |
| 3  | 464699.04  | 2225902.26 |
| 4  | 464689.20  | 2225903.04 |
| 5  | 464685.45  | 2225900.12 |
| 6  | 464662.70  | 2225929.26 |
| 7  | 464685.52  | 2225947.07 |

Кадастровый номер земельного участка (при наличии) или в случаях, предусмотренных частями 1.1 и 1.2 статьи 57.3 Градостроительного кодекса Российской Федерации, условный номер образуемого земельного участка на основании утвержденных проекта межевания территории и (или) схемы расположения земельного участка или земельных участков на кадастровом плане территории

**50:15:0071201:2281**

Площадь земельного участка

**1 288 кв. м**

Информация о расположенных в границах земельного участка объектах капитального строительства

**Объекты капитального строительства отсутствуют**

Информация о границах зоны планируемого размещения объекта капитального строительства в соответствии с утвержденным проектом планировки территории (при наличии)

**Проект планировки территории не утвержден**

|  |  |   |
|--|--|---|
| Обозначение (номер)<br>характерной точки | Перечень координат характерных точек в системе координат,<br>используемой для ведения Единого государственного реестра<br>недвижимости |   |
|  | X  | Y |
| -  | -  | - |

Реквизиты проекта планировки территории и (или) проекта межевания территории в случае, если земельный участок расположен в границах территории, в отношении которой утверждены проект планировки территории и (или) проект межевания территории

***Документация по планировке территории не утверждена***

(указывается в случае, если земельный участок расположен в границах территории, в отношении которой утверждены проект планировки территории и (или) проект межевания территории)

Информация о расположении земельного участка в границах территории, в отношении которой принято решение о комплексном развитии территории и (или) заключен договор о комплексном развитии территории

-

(указывается в случае, если земельный участок расположен в границах территории, в отношении которой принято решение о комплексном развитии территории и (или) заключен договор о комплексном развитии территории)

Градостроительный план подготовлен

***Комитетом по архитектуре и градостроительству Московской области***

(Ф.И.О., должность уполномоченного лица, наименование органа)

М.П.  
(при наличии)

(подпись)

***Демьянко М.Ю.***

(расшифровка подписи)

Дата выдачи

24.10.2025

(ДД.ММ.ГГГГ)



**ДОКУМЕНТ ПОДПИСАН  
ЭЛЕКТРОННОЙ ПОДПИСЬЮ**

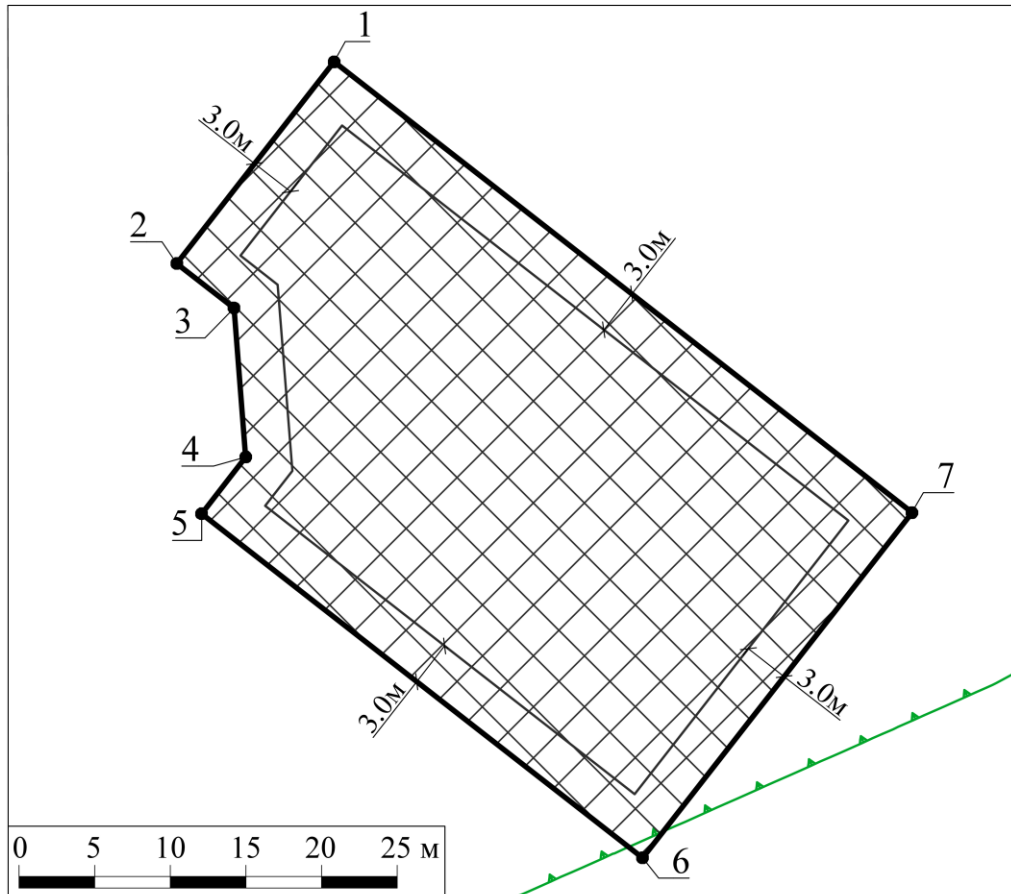
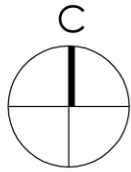
Сертификат:

00EB2E90639B09467C5C51F8DC6241479F

Владелец: Демьянко Максим Юрьевич

Действителен с: 15.04.2025 по 09.07.2026

# 1. Чертеж градостроительного плана земельного участка



## Условные обозначения



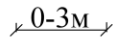
граница земельного участка



номер поворотной точки границ земельного участка



границы зон, в пределах которых разрешается строительство объектов капитального строительства, подлежат уточнению с учетом требований нормативных правовых актов по установлению зон санитарной охраны источников питьевого водоснабжения<sup>1</sup>



минимальные отступы от границ земельного участка, в пределах которых разрешается строительство объектов капитального строительства (согласно видам разрешенного использования)<sup>2</sup>



граница приаэродромной территории аэродрома гражданской авиации Черное - подзона 3, сектор 3.1<sup>3</sup>

ДОКУМЕНТ ПОДПИСАН  
ЭЛЕКТРОННОЙ ПОДПИСЬЮ  
Сертификат:  
5E7D 8743 4D6A 369E 976B 5896 09B2 0FED  
Владелец: Шевченко Марина Вадимовна  
Действителен: с 06.05.2025 г. по 30.07.2026 г.

| Должность      | Ф.И.О.         | Подпись | Дата |  |  |      |        |
|----------------|----------------|---------|------|--|--|------|--------|
| Зам. ген. дир. | Шевченко М.В.  |         |      | Московская область, городской округ Балашиха |  |      |        |
| Глав. спец.    | Слесарева Т.В. |         |      |  |  |      |        |
|                |                |         |      | Градостроительный план земельного участка    | Стадия   | Лист | Листов |
|                |                |         |      |  | 1  | 3    |        |
|                |                |         |      | <b>Чертеж градостроительного плана</b>       | <b>МОСОБЛГЕОТРЕСТ</b><br><small>Основан в 1971</small> |      |        |

# 1. Чертеж градостроительного плана земельного участка

Градостроительный план земельного участка выдается в целях обеспечения информацией, необходимой для архитектурно-строительного проектирования, строительства, реконструкции объектов капитального строительства в границах земельного участка.


Площадь земельного участка 1 288 кв.м.

1. Чертеж градостроительного плана земельного участка разработан при отсутствии топографической съемки.

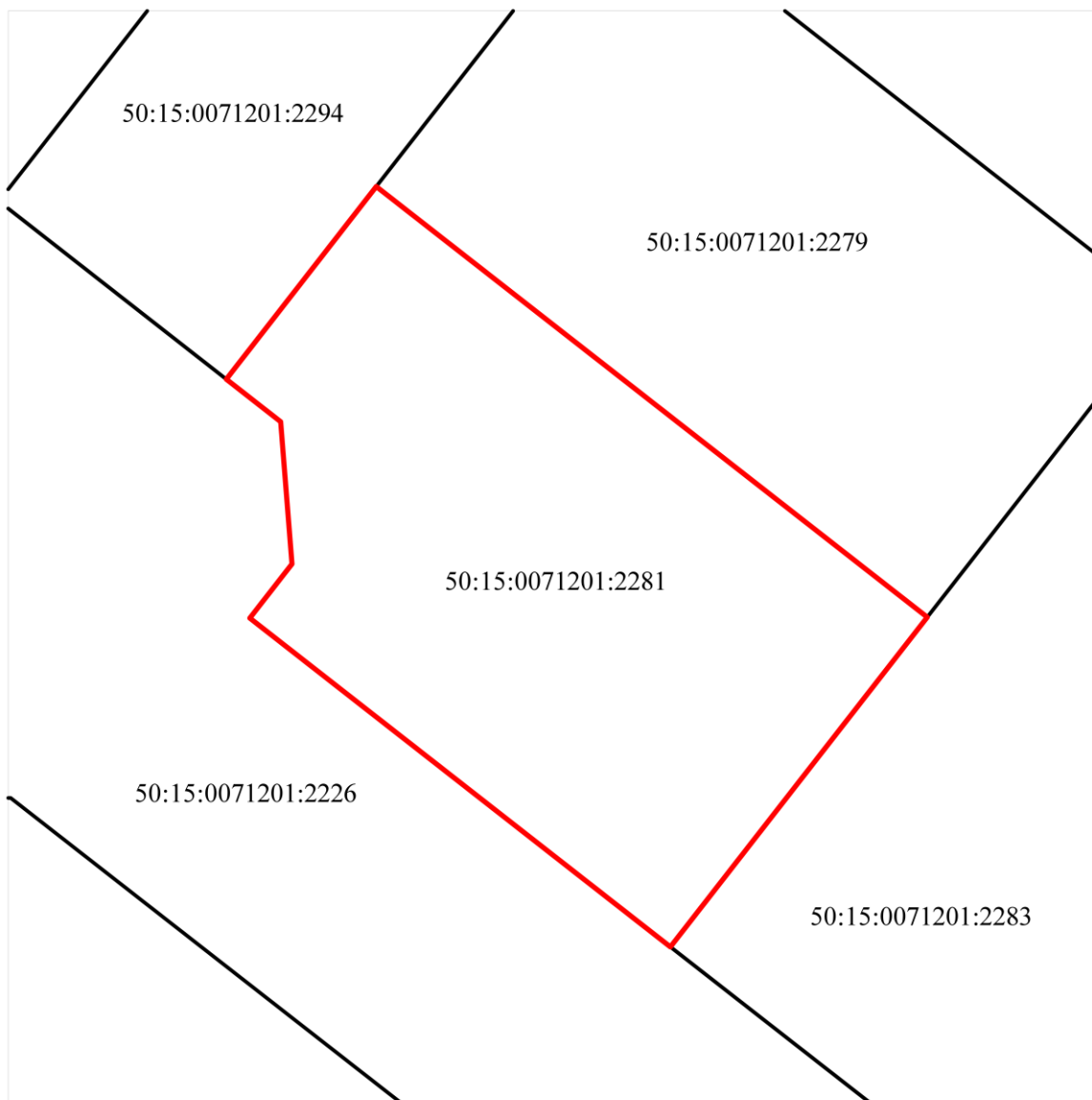
2. Чертеж градостроительного плана земельного участка разработан в октябре 2025 года ГБУ МО "Мособлгеотрест".

3. Точка подключения (технологического присоединения) объектов капитального строительства к сетям тепло-, водоснабжения и водоотведения согласно информации о технических условиях эксплуатирующих организаций.

Выполнено в М 1:500.


| Должность      | Ф.И.О.         | Подпись | Дата |  |   |      |        |
|----------------|----------------|---------|------|--|---|------|--------|
| Зам. ген. дир. | Шевченко М.В.  |         |      | Московская область, городской округ Балашиха |   |      |        |
| Глав. спец.    | Слесарева Т.В. |         |      |  |   |      |        |
|                |                |         |      | Градостроительный план земельного участка    | Стадия  | Лист | Листов |
|                |                |         |      |  |   | 2    | 3      |
|                |                |         |      | Чертеж градостроительного плана              | <br>МОСОБЛГЕОТРЕСТ<br>Основан в 1971 |      |        |
|                |                |         |      |  |   |      |        |

**Схема расположения земельного участка  
в окружении смежно расположенных земельных участков  
(Ситуационный план)**



**Условные обозначения**

- граница рассматриваемого участка
- границы смежных участков

| Должность      | Ф.И.О.         | Подпись | Дата |   |  |      |        |
|----------------|----------------|---------|------|---|--|------|--------|
| Зам. ген. дир. | Шевченко М.В.  |         |      | <i>Московская область, городской округ Балашиха</i> |  |      |        |
| Глав. спец.    | Слесарева Т.В. |         |      |   |  |      |        |
|                |                |         |      | <i>Градостроительный план земельного участка</i>    | Стадия   | Лист | Листов |
|                |                |         |      |   |  | 3    | 3      |
|                |                |         |      | <i>Ситуационный план</i>                            | <br><small>Основан в 1971</small> |      |        |
|                |                |         |      |   |  |      |        |

**2. Информация о градостроительном регламенте либо требованиях к назначению, параметрам и размещению объекта капитального строительства на земельном участке, на который действие градостроительного регламента не распространяется или для которого градостроительный регламент не устанавливается**

*Земельный участок расположен в территориальной зоне: П(НП) - производственная зона (в границах населенного пункта). Производственная зона (в границах населенного пункта) П(НП) установлена для размещения производственных объектов с различными нормативами воздействия на окружающую среду, а также для размещения объектов управленческой деятельности производственных объектов, складских объектов, объектов оптовой торговли, а также для установления санитарно-защитных зон таких объектов в соответствии с требованиями технических регламентов, в границах населенных пунктов.*

*Градостроительные регламенты для зоны П(НП) применяются в части, не противоречащей утвержденным Постановлением Правительства Московской области от 1.08.2017 № 622/27 режимам зон охраны объекта культурного наследия федерального значения "Усадьба Пехра- Яковлевская, 1770-1785 гг."*

*Градостроительный регламент территориальной зоны должен применяться с учетом требований СП 2.1.4.2625-10 "Зоны санитарной охраны источников питьевого водоснабжения г. Москвы" (утв. постановлением Главного государственного санитарного врача РФ от 30.04.2010 № 45) и других нормативных правовых актов по установлению зон санитарной охраны источников питьевого водоснабжения.*

**Установлен градостроительный регламент.**

**2.1. Реквизиты акта органа государственной власти субъекта Российской Федерации, органа местного самоуправления, содержащего градостроительный регламент либо реквизиты акта федерального органа государственной власти, органа государственной власти субъекта Российской Федерации, органа местного самоуправления, иной организации, определяющего, в соответствии с федеральными законами, порядок использования земельного участка, на который действие градостроительного регламента не распространяется или для которого градостроительный регламент не устанавливается**

*Правила землепользования и застройки территории (части территории) городского округа Балашиха Московской области утверждены постановлением Администрации городского округа Балашиха от 10.08.2021 г. № 715-ПА "Об утверждении Правил землепользования и застройки территории (части территории) городского округа Балашиха Московской области" (в редакции постановления Администрации городского округа Балашиха от 29.08.2025 г. № 537-ПА).*

**2.2. Информация о видах разрешенного использования земельного участка**

основные виды разрешенного использования земельного участка:

- *хранение автотранспорта 2.7.1;*
- *размещение гаражей для собственных нужд 2.7.2;*
- *коммунальное обслуживание 3.1;*
- *предоставление коммунальных услуг 3.1.1;*
- *административные здания организаций, обеспечивающих предоставление коммунальных услуг 3.1.2;*
- *общежития 3.2.4;*
- *деловое управление 4.1;*
- *магазины 4.4;*
- *общественное питание 4.6;*
- *служебные гаражи 4.9;*
- *объекты дорожного сервиса 4.9.1;*
- *заправка транспортных средств 4.9.1.1;*
- *обеспечение дорожного отдыха 4.9.1.2;*

- *автомобильные мойки 4.9.1.3;*
- *ремонт автомобилей 4.9.1.4;*
- *стоянка транспортных средств 4.9.2;*
- *производственная деятельность 6.0;*
- *недропользования 6.1;*
- *тяжелая промышленность 6.2;*
- *автомобилестроительная промышленность 6.2.1;*
- *легкая промышленность 6.3;*
- *фармацевтическая промышленность 6.3.1;*
- *фарфоро-фаянсовая промышленность 6.3.2;*
- *электронная промышленность 6.3.3;*
- *ювелирная промышленность 6.3.4;*
- *пищевая промышленность 6.4;*
- *нефтехимическая промышленность 6.5;*
- *строительная промышленность 6.6;*
- *связь 6.8;*
- *склад 6.9;*
- *складские площадки 6.9.1;*
- *обеспечение космической деятельности 6.10;*
- *целлюлозно-бумажная промышленность 6.11;*
- *железнодорожный транспорт 7.1;*
- *железнодорожные пути 7.1.1;*
- *обслуживание железнодорожных перевозок 7.1.2;*
- *автомобильный транспорт 7.2;*
- *обслуживание перевозок пассажиров 7.2.2;*
- *стоянки транспорта общего пользования 7.2.3;*
- *обеспечение внутреннего правопорядка 8.3;*
- *историко-культурная деятельность 9.3;*
- *земельные участки (территории) общего пользования 12.0;*
- *улично-дорожная сеть 12.0.1;*
- *благоустройство территории 12.0.2;*

условно разрешенные виды использования земельного участка:

- *бытовое обслуживание 3.3;*
- *среднее и высшее профессиональное образование 3.5.2;*
- *обеспечение научной деятельности 3.9;*
- *обеспечение деятельности в области гидрометеорологии и смежных с ней областях 3.9.1;*
- *гостиничное обслуживание 4.7;*
- *трубопроводный транспорт 7.5;*

вспомогательные виды разрешенного использования земельного участка:

- *коммунальное обслуживание 3.1;*
- *связь 6.8;*
- *обеспечение внутреннего правопорядка 8.3.*

**2.3.** Предельные (минимальные и (или) максимальные) размеры земельного участка и предельные параметры разрешенного строительства, реконструкции объекта капитального строительства, установленные градостроительным регламентом для территориальной зоны, в которой расположен земельный участок:

| Предельные (минимальные и (или) максимальные) размеры земельных участков, в том числе их площадь |           |                                | Минимальные отступы от границ земельного участка в целях определения мест допустимого размещения зданий, строений, сооружений, за пределами которых запрещено строительство зданий, строений, сооружений | Предельное количество этажей и (или) предельная высота зданий, строений, сооружений | Максимальный процент застройки в границах земельного участка, определяемый как отношение суммарной площади земельного участка, которая может быть застроена, ко всей площади земельного участка | Требования к архитектурным решениям объектов капитального строительства, расположенным в границах территории исторического поселения федерального или регионального значения | Иные показатели |
|--|-----------|--------------------------------|--|---|---|--|-----------------|
| Длина, м   | Ширина, м | Площадь, м <sup>2</sup> или га |  |   |   |  |                 |
| 1  | 2         | 3                              | 4  | 5   | 6   | 7  | 8               |
| -  | -         | -                              | -  | 3(-) <sup>4</sup>   | -   | -  | -               |

**Основные виды разрешенного использования:**

| № п/п | Наименование ВРИ   | Код (числовое обозначение ВРИ) | Предельные размеры земельных участков (кв. м) |     | Максимальный процент застройки, в том числе в зависимости от количества надземных этажей | Минимальные отступы от границ земельного участка (м)** | Требования к архитектурно-градостроительному облику*** <sup>5</sup> |
|-------|--|--------------------------------|---|-----|--|--|---|
|       |  |                                | min   | max |  |  |   |
| 1     | <i>Хранение автотранспорта</i>   | 2.7.1                          | <i>Не подлежат установлению</i>               |     |  | 3 (0*)   | <i>Устанавливаются (ст. 44 настоящих Правил)</i>                    |
| 2     | <i>Размещение гаражей для собственных нужд</i>   | 2.7.2                          | <i>Не подлежат установлению</i>               |     |  | 3 (0*)   | <i>Не подлежат установлению</i>                                     |
| 3     | <i>Коммунальное обслуживание</i>   | 3.1                            | <i>Не подлежат установлению</i>               |     |  | 3  | <i>Устанавливаются (ст. 44 настоящих Правил)</i>                    |
| 4     | <i>Предоставление коммунальных услуг</i>   | 3.1.1                          | <i>Не подлежат установлению</i>               |     |  | 3  | <i>Не подлежат установлению</i>                                     |
| 5     | <i>Административные здания организаций, обеспечивающих предоставление коммунальных услуг</i> | 3.1.2                          | <i>Не подлежат установлению</i>               |     |  | 3  | <i>Устанавливаются (ст. 44 настоящих Правил)</i>                    |
| 6     | <i>Общезжития</i>  | 3.2.4                          | <i>Не подлежат установлению</i>               |     | 60%  | 3  | <i>Не подлежат установлению</i>                                     |
| 7     | <i>Деловое управление</i>  | 4.1                            | <i>Не подлежат установлению</i>               |     |  | 3  | <i>Устанавливаются (ст. 44 настоящих Правил)</i>                    |

|    |  |         |                          |                             |     |   |  |
|----|--|---------|--------------------------|-----------------------------|-----|---|--|
| 8  | Магазины                                 | 4.4     | 200                      | Не подлежат<br>установлению | 60% | 3 | Устанавливаются (ст. 44<br>настоящих Правил) |
| 9  | Общественное питание                     | 4.6     | Не подлежат установлению |                             |     | 3 | Устанавливаются (ст. 44<br>настоящих Правил) |
| 10 | Служебные гаражи                         | 4.9     | Не подлежат установлению |                             |     | 3 | Устанавливаются (ст. 44<br>настоящих Правил) |
| 11 | Объекты дорожного сервиса                | 4.9.1   | Не подлежат установлению |                             |     | 3 | Устанавливаются (ст. 44<br>настоящих Правил) |
| 12 | Заправка транспортных средств            | 4.9.1.1 | Не подлежат установлению |                             |     | 3 | Не подлежат<br>установлению                  |
| 13 | Обеспечение дорожного отдыха             | 4.9.1.2 | Не подлежат установлению |                             |     | 3 | Устанавливаются (ст. 44<br>настоящих Правил) |
| 14 | Автомобильные мойки                      | 4.9.1.3 | Не подлежат установлению |                             |     | 3 | Устанавливаются (ст. 44<br>настоящих Правил) |
| 15 | Ремонт автомобилей                       | 4.9.1.4 | Не подлежат установлению |                             |     | 3 | Устанавливаются (ст. 44<br>настоящих Правил) |
| 16 | Стоянка транспортных средств             | 4.9.2   | Не подлежат установлению |                             |     | 3 | Не подлежат<br>установлению                  |
| 17 | Производственная деятельность            | 6.0     | Не подлежат установлению |                             |     | 3 | Устанавливаются (ст. 44<br>настоящих Правил) |
| 18 | Недропользование                         | 6.1     | Не подлежат установлению |                             |     | 3 | Устанавливаются (ст. 44<br>настоящих Правил) |
| 19 | Тяжелая промышленность                   | 6.2     | Не подлежат установлению |                             |     | 3 | Устанавливаются (ст. 44<br>настоящих Правил) |
| 20 | Автомобилестроительная<br>промышленность | 6.2.1   | Не подлежат установлению |                             |     | 3 | Устанавливаются (ст. 44<br>настоящих Правил) |
| 21 | Легкая промышленность                    | 6.3     | Не подлежат установлению |                             |     | 3 | Устанавливаются (ст. 44<br>настоящих Правил) |
| 22 | Фармацевтическая<br>промышленность       | 6.3.1   | Не подлежат установлению |                             |     | 3 | Устанавливаются (ст. 44<br>настоящих Правил) |
| 23 | Фарфоро-фаянсовая<br>промышленность      | 6.3.2   | Не подлежат установлению |                             |     | 3 | Устанавливаются (ст. 44<br>настоящих Правил) |
| 24 | Электронная промышленность               | 6.3.3   | Не подлежат установлению |                             |     | 3 | Устанавливаются (ст. 44<br>настоящих Правил) |
| 25 | Ювелирная промышленность                 | 6.3.4   | Не подлежат установлению |                             |     | 3 | Устанавливаются (ст. 44<br>настоящих Правил) |
| 26 | Пищевая промышленность                   | 6.4     | Не подлежат установлению |                             |     | 3 | Устанавливаются (ст. 44<br>настоящих Правил) |
| 27 | Нефтехимическая промышленность           | 6.5     | Не подлежат установлению |                             |     | 3 | Устанавливаются (ст. 44<br>настоящих Правил) |

|    |   |        |                          |   |   |
|----|---|--------|--------------------------|---|---|
| 28 | Строительная промышленность                       | 6.6    | Не подлежат установлению | 3 | Устанавливаются (ст. 44 настоящих Правил) |
| 29 | Связь   | 6.8    | Не подлежат установлению |   | Не подлежат установлению                  |
| 30 | Склад   | 6.9    | Не подлежат установлению | 3 | Устанавливаются (ст. 44 настоящих Правил) |
| 31 | Складские площадки                                | 6.9.1  | Не подлежат установлению |   | Не подлежат установлению                  |
| 32 | Обеспечение космической деятельности              | 6.10   | Не подлежат установлению | 3 | Не подлежат установлению                  |
| 33 | Целлюлозно-бумажная промышленность                | 6.11   | Не подлежат установлению | 3 | Устанавливаются (ст. 44 настоящих Правил) |
| 34 | Железнодорожный транспорт                         | 7.1    | Не распространяется      |   | Не подлежат установлению                  |
| 35 | Железнодорожные пути                              | 7.1.1  | Не распространяется      |   | Не подлежат установлению                  |
| 36 | Обслуживание железнодорожных перевозок            | 7.1.2  | Не подлежат установлению | 3 | Устанавливаются (ст. 44 настоящих Правил) |
| 37 | Автомобильный транспорт                           | 7.2    | Не распространяется      |   | Не подлежат установлению                  |
| 38 | Обслуживание перевозок пассажиров                 | 7.2.2  | Не подлежат установлению | 3 | Устанавливаются (ст. 44 настоящих Правил) |
| 39 | Стоянки транспорта общего пользования             | 7.2.3  | Не подлежат установлению | 3 | Не подлежат установлению                  |
| 40 | Обеспечение внутреннего правопорядка              | 8.3    | Не подлежат установлению |   | Не подлежат установлению                  |
| 41 | Историко-культурная деятельность                  | 9.3    | Не распространяется      |   | Не подлежат установлению                  |
| 42 | Земельные участки (территории) общего пользования | 12.0   | Не распространяется      |   | Не подлежат установлению                  |
| 43 | Улично-дорожная сеть                              | 12.0.1 | Не подлежат установлению |   | Не подлежат установлению                  |
| 44 | Благоустройство территории                        | 12.0.2 | Не подлежат установлению |   | Не подлежат установлению                  |

**Условно разрешенные виды использования:**

| № п/п | Наименование ВРИ   | Код (числовое обозначение ВРИ) | Предельные размеры земельных участков (кв. м) |     | Максимальный процент застройки, в том числе в зависимости от количества надземных этажей | Минимальные отступы от границ земельного участка (м)** | Требования к архитектурно-градостроительному облику*** <sup>5</sup> |
|-------|--|--------------------------------|---|-----|--|--|---|
|       |  |                                | min   | max |  |  |   |
| 1     | <i>Бытовое обслуживание</i>  | 3.3                            | <i>Не подлежат установлению</i>               |     |  | 3  | <i>Устанавливаются (ст. 44 настоящих Правил)</i>                    |
| 2     | <i>Среднее и высшее профессиональное образование</i>                                 | 3.5.2                          | <i>Не подлежат установлению</i>               |     |  | 3  | <i>Устанавливаются (ст. 44 настоящих Правил)</i>                    |
| 3     | <i>Обеспечение научной деятельности</i>  | 3.9                            | <i>Не подлежат установлению</i>               |     |  | 3  | <i>Устанавливаются (ст. 44 настоящих Правил)</i>                    |
| 4     | <i>Обеспечение деятельности в области гидрометеорологии и смежных с ней областях</i> | 3.9.1                          | <i>Не подлежат установлению</i>               |     |  |  | <i>Не подлежат установлению</i>                                     |
| 5     | <i>Гостиничное обслуживание</i>  | 4.7                            | <i>Не подлежат установлению</i>               |     | 60%  | 3  | <i>Устанавливаются (ст. 44 настоящих Правил)</i>                    |
| 6     | <i>Трубопроводный транспорт</i>  | 7.5                            | <i>Не распространяется</i>                    |     |  |  | <i>Не подлежат установлению</i>                                     |

\* - Существующие объекты гаражного назначения, предназначенные для хранения личного автотранспорта граждан, имеющие одну или более общих стен с другими объектами гаражного назначения, предназначенными для хранения личного автотранспорта граждан.

\*\* - Для объектов капитального строительства, проектная документация которых в соответствии со ст. 49 Градостроительного кодекса Российской Федерации подлежит экспертизе, минимальные отступы от границ земельного участка не подлежат установлению, за исключением видов разрешенного использования «магазины» (4.4), «общежития» (3.2.4), «гостиничное обслуживание» (4.7). Для видов разрешенного использования 4.4 (Магазины) отступы от многоквартирных домов 50 м, если иное не подтверждено требованиями технических регламентов.

\*\*\* - Требования к архитектурно-градостроительному облику распространяются на объекты капитального строительства и территории, полностью или частично размещаемые в пределах частей земельных участков, расположенных в границах территорий (Тип 1, Тип 2), в соответствии с картой градостроительного зонирования с установлением территорий, в границах которых предусматриваются требования к архитектурно-градостроительному облику объектов капитального строительства.

**Предельная максимальная этажность определяется с учетом требований ч. 9 ст. 11 настоящих Правил.**

**Показатели по параметрам застройки зоны П(НП): территории объектов обслуживания населения; требования и параметры по временному хранению индивидуальных транспортных средств, размещению гаражей и открытых автостоянок, требования и параметры к доле озелененной территории земельных участков, регламентируются и устанавливаются нормативами градостроительного проектирования.**

**2.4.** Требования к назначению, параметрам и размещению объекта капитального строительства на земельном участке, на который действие градостроительного регламента не распространяется или для которого градостроительный регламент не устанавливается (за исключением случая, предусмотренного пунктом 7.1 части 3 статьи 57.3 Градостроительного кодекса Российской Федерации):

| Причины отнесения земельного участка к виду земельного участка, на который действие градостроительного регламента не распространяется или для которого градостроительный регламент не устанавливается | Реквизиты акта, регулирующего использование земельного участка | Требования к использованию земельного участка | Требования к параметрам объекта капитального строительства                          |   |   | Требования к размещению объектов капитального строительства  |  |
|---|--|---|---|---|---|--|--|
|   |  |   | Предельное количество этажей и (или) предельная высота зданий, строений, сооружений | Максимальный процент застройки в границах земельного участка, определяемый как отношение суммарной площади земельного участка, которая может быть застроена, ко всей площади земельного участка | Иные требования к параметрам объекта капитального строительства | Минимальные отступы от границ земельного участка в целях определения мест допустимого размещения зданий, строений, сооружений, за пределами которых запрещено строительство зданий, строений, сооружений | Иные требования к размещению объектов капитального строительства |
| 1   | 2  | 3   | 4   | 5   | 6   | 7  | 8  |
| -   | -  | -   | -   | -   | -   | -  | -  |

**2.5.** Предельные параметры разрешенного строительства, реконструкции объекта капитального строительства, установленные положением об особо охраняемых природных территориях, в случае выдачи градостроительного плана земельного участка в отношении земельного участка, расположенного в границах особо охраняемой природной территории:

| Причины отнесения земельного участка к виду земельного участка для которого градостроительный регламент не устанавливается | Реквизиты Положения об особо охраняемой природной территории | Реквизиты утвержденной документации по планировке территории | Зонирование особо охраняемой природной территории (нет) |  |   |   |   |   |  |  |
|--|--|--|---|--|---|---|---|---|--|--|
|  |  |  | Функциональная зона                                     | Виды разрешенного использования земельного участка |   | Требования к параметрам объекта капитального строительства                          |   |   | Требования к размещению объектов капитального строительства  |  |
|  |  |  |   | Основные виды разрешенного использования           | Вспомогательные виды разрешенного использования | Предельное количество этажей и (или) предельная высота зданий, строений, сооружений | Максимальный процент застройки в границах земельного участка, определяемый как отношение суммарной площади земельного участка, которая может быть застроена, ко всей площади земельного участка | Иные требования к параметрам объекта капитального строительства | Минимальные отступы от границ земельного участка в целях определения мест допустимого размещения зданий, строений, сооружений, за пределами которых запрещено строительство зданий, строений, сооружений | Иные требования к размещению объектов капитального строительства |
| 1  | 2  | 3  | 4   | 5  | 6   | 7   | 8   | 9   | 10   | 11   |
| -  | -  | -  | -   | -  | -   | -   | -   | -   | -  | -  |
| 1  | 2  | 3  | 4   | 5  | 6   | 7   | 8   | 9   | 10   | 11   |



**5. Информация об ограничениях использования земельного участка, в том числе, если земельный участок полностью или частично расположен в границах зон с особыми условиями использования территорий**

*Расположение земельного участка в зоне санитарной охраны источников питьевого водоснабжения подлежит уточнению с учетом нормативных правовых актов по установлению зон санитарной охраны источников питьевого водоснабжения. Ограничения использования земельного участка в границах зон санитарной охраны источников питьевого водоснабжения определены нормативными правовыми актами по установлению зон санитарной охраны источников питьевого водоснабжения.<sup>1</sup>*

*Земельный участок полностью расположен в приаэродромной территории аэродрома гражданской авиации Черное - подзона 6.<sup>3</sup> В границах шестой подзоны запрещается размещать объекты, способствующие привлечению и массовому скоплению птиц. Допускается размещать в границах шестой подзоны объекты по обращению с твердыми коммунальными отходами, пищевыми и биологическими отходами в случае наличия заключения по результатам орнитологического исследования на предмет отсутствия факторов, способствующих привлечению и массовому скоплению птиц, и (или) достаточности мер защиты указанных объектов от привлечения и массового скопления птиц, проведенного в соответствии с пунктом 1(4) Положения.<sup>3</sup>*

*Земельный участок частично расположен в приаэродромной территории аэродрома гражданской авиации Черное - подзона 3, сектор 3.1.<sup>3</sup> Сектор 3.1 подзоны 3: В границах третьей подзоны запрещается размещать объекты, высота которых превышает ограничения. Строительство и реконструкция зданий, сооружений в границах третьей подзоны разрешается после определения максимально допустимой высоты здания, сооружения в зависимости от местоположения путем проведения соответствующих расчетов в соответствии с положениями ФАП-262 с учетом следующих абсолютных высот ограничения объектов в Балтийской системе высот 1977 года (Постановление Правительства Российской Федерации от 24 ноября 2016 г. № 1240 "Об установлении государственных систем координат, государственной системы высот и государственной гравиметрической системы"): до 247.65 м. В границах третьей подзоны строительство, реконструкция объектов капитального строительства на основании разрешения на строительство осуществляется в соответствии с законодательством Российской Федерации. При наложении секторов третьей и четвертой подзон ограничения предельной абсолютной высоты размещения объектов капитального строительства принимаются по наименьшему показателю высотных ограничений.<sup>3</sup>*

*Земельный участок расположен в границах полос воздушных подходов аэродрома Чкаловский.<sup>6</sup>*

*Информация о получении согласования при строительстве/реконструкции объектов капитального строительства, в том числе с учетом указанных в настоящем разделе ограничений, направляется к настоящему градостроительному плану земельного участка дополнительно.*

**6. Информация о границах зон с особыми условиями использования территорий, если земельный участок полностью или частично расположен в границах таких зон:**

| Наименование зоны с особыми условиями использования территории с указанием объекта, в отношении которого установлена такая зона | Перечень координат характерных точек в системе координат, используемой для ведения Единого государственного реестра недвижимости |   |   |
|---|--|---|---|
|   | Обозначение (номер) характерной точки  | X | Y |
| 1   | 2  | 3 | 4 |
| Приаэродромная территория аэродрома гражданской авиации   | -  | - | - |

|   |   |   |   |
|---|---|---|---|
| <i>Черное - подзона 6</i>   |   |   |   |
| <i>Приаэродромная территория аэродрома гражданской авиации Черное - подзона 3, сектор 3.1</i> | - | - | - |
| <i>Полосы воздушных подходов аэродрома Чкаловский</i>   | - | - | - |

**7. Информация о границах публичных сервитутов**

*Информация отсутствует*

|                                       |  |   |
|---------------------------------------|--|---|
| Обозначение (номер) характерной точки | Перечень координат характерных точек в системе координат, используемой для ведения Единого государственного реестра недвижимости |   |
|                                       | X  | Y |
| -                                     | -  | - |

**8. Номер и (или) наименование элемента планировочной структуры, в границах которого расположен земельный участок**

*Приказ Министерства строительства и жилищно-коммунального хозяйства Российской Федерации от 25 апреля 2017 г. № 738/пр "Об утверждении видов элементов планировочной структуры". Городской округ Балашиха, 50:15:0071201*

**9. Информация о возможности подключения (технологического присоединения) объектов капитального строительства к сетям инженерно-технического обеспечения (за исключением сетей электроснабжения), определяемая с учетом программ комплексного развития систем коммунальной инфраструктуры поселения, муниципального округа, городского округа (при их наличии), в состав которой входят сведения о максимальной нагрузке в возможных точках подключения (технологического присоединения) к таким сетям, а также сведения об организации, представившей данную информацию**

*Информацию о технических условиях см. приложение*

**10. Реквизиты нормативных правовых актов субъекта Российской Федерации, муниципальных правовых актов, устанавливающих требования к благоустройству территории**

*Закон Московской области от 30.12.2014 г. № 191/2014-ОЗ "О регулировании дополнительных вопросов в сфере благоустройства в Московской области"*

**11. Информация о красных линиях:**

-

|                                       |  |   |
|---------------------------------------|--|---|
| Обозначение (номер) характерной точки | Перечень координат характерных точек в системе координат, используемой для ведения Единого государственного реестра недвижимости |   |
|                                       | X  | Y |
| -                                     | -  | - |

## 12. Информация о требованиях к архитектурно-градостроительному облику объекта капитального строительства:

### *Требования к архитектурно-градостроительному облику объекта капитального строительства не установлены*

| №        | Требования к архитектурно-градостроительному облику объекта капитального строительства | Показатель |
|----------|--|------------|
| 1        | 2  | 3          |
| <i>1</i> | -  | -          |

<sup>1</sup> - Постановление Главного государственного санитарного врача РФ от 14.03.2002 г. № 10 "О введении в действие санитарных правил и норм "Зоны санитарной охраны источников водоснабжения и водопроводов питьевого назначения. СанПиН 2.1.4.1110-02"; СП 2.1.4.2625-10 "Зоны санитарной охраны источников питьевого водоснабжения г. Москвы" (утв. постановлением Главного государственного санитарного врача РФ от 30.04.2010 г. № 45).

<sup>2</sup> - Правила землепользования и застройки территории (части территории) городского округа Балашиха Московской области, утвержденные постановлением Администрации городского округа Балашиха от 10.08.2021 г. № 715-ПА "Об утверждении Правил землепользования и застройки территории (части территории) городского округа Балашиха Московской области" (в редакции постановления Администрации городского округа Балашиха от 29.08.2025 г. № 537-ПА).

<sup>3</sup> - Приказ Федерального агентства воздушного транспорта (Росавиация) Министерства транспорта Российской Федерации от 08.11.2023 г. № 999-П "Об установлении приаэродромной территории аэродрома гражданской авиации "Черное" (в редакции приказа Федерального агентства воздушного транспорта (Росавиация) Министерства транспорта Российской Федерации от 29.01.2025 г. № 48-П).

<sup>4</sup> - Предельное количество этажей включает все надземные этажи.

<sup>5</sup> - Информация из текста Правил землепользования и застройки территории (части территории) городского округа Балашиха Московской области, утвержденных постановлением Администрации городского округа Балашиха от 10.08.2021 г. № 715-ПА (в редакции постановления Администрации городского округа Балашиха от 29.08.2025 г. № 537-ПА).

<sup>6</sup> - Карта (схема) границ полос воздушных подходов аэродрома Чкаловский, утвержденная командующим военно-воздушными силами - заместителем главнокомандующего Воздушно-космическими силами, генерал-лейтенантом С. Кобылашем (письмо Минобороны России от 28.12.2024 г. № 607/9/13521).

## *Приложения*

142409, Московская обл, Ногинский р-н, Ногинск г,  
Ревсобраний ул, дом № 1

### **Сведения о технических условиях 72610 от 08.10.2025**

на газоснабжение объекта капитального строительства (Нежилое строение), располагаемого на земельном участке с кадастровым номером 50:15:0071201:2281 по адресу: Московская обл, Балашиха г

#### **1. Предельная свободная мощность существующих сетей.**

Ориентировочным источником газоснабжения указанного земельного участка может являться газопровод от ГРС «Электроугли-2». Предельная свободная мощность в точке подключения составляет 15 куб.м/час.

**2. Максимальная нагрузка:** 15 куб.м/час.

#### **3. Срок подключения объекта капитального строительства к сетям инженерно-технического обеспечения:**

В соответствии с пунктом 53 Правил подключения (технологического присоединения) объектов капитального строительства к сетям газораспределения, утвержденных постановлением Правительства Российской Федерации от 13.09.2021 № 1547, срок подключения составляет:

- а) 135 дней - для заявителей первой категории;
- в) 1,5 года - для заявителей второй категории, если иные сроки (но не более 3 лет) не предусмотрены инвестиционной программой или соглашением сторон;
- г) 2 года - для заявителей, плата за технологическое присоединение которых устанавливается по индивидуальному проекту, а также для заявителей третьей категории, если иные сроки (но не более 4 лет) не предусмотрены инвестиционной программой или соглашением сторон.

#### **4. Размер платы за подключение (технологическое присоединение):**

Определяется в соответствии с Распоряжением Комитета по ценам и тарифам Московской области от 25.12.2024 №333-Р.

#### **5. Срок действия данных сведений.**

В течение 6 месяцев.

Инженер 1 категории технического  
отдела филиала АО «Мособлгаз»  
«Восток»

\_\_\_\_\_  
Подпись

Галочкина Е.А.

## Документ подписан электронной подписью

|                    | <b>Владелец сертификата: организация, сотрудник</b> | <b>Серийный номер сертификата</b> | <b>Дата и время подписания</b> |
|--------------------|---|-----------------------------------|--------------------------------|
| Подпись сотрудника | Галочкина Елизавета Алексеевна                      | 39CCBA007BB2A0854FC982056F98D017  | 09.10.2025 09:49 GMT+03:00     |

## ИНФОРМАЦИЯ О ВОЗМОЖНОСТИ ПОДКЛЮЧЕНИЯ

**(технологического присоединения) объекта капитального строительства к сетям инженерно-технического обеспечения**

| РЕСУРСОСНАБЖАЮЩАЯ ОРГАНИЗАЦИЯ  |   |
|--|---|
| Тип сети   | Электроснабжение  |
| Номер  | 772202  |
| Дата выдачи  | 08.10.2025  |
| Наименование РСО   | АО «Мособлэнерго»   |
| ИНН РСО  | 5032137342  |
| Адрес РСО  | 143421, Красногорский р-н, 26 км автодороги «Балтия», Бизнес Центр «RigaLand», строение 5, подъезд 3. |
| ИНФОРМАЦИЯ О ЗАЯВКЕ  |   |
| Наименование   | ООО УК Резерв Эссет Менеджмент  |
| ИНН  |   |
| Дата заявки  | 07.10.2025  |
| Номер заявки   | 772202/2051541  |
| Номер заявления  | P001-2944218957-103201745   |
| ИНФОРМАЦИЯ ОБ ОБЪЕКТЕ  |   |
| Кадастровый номер земельного участка   | 50:15:0071201:2281  |
| Адрес земельного участка   | Московская область, г\.\. Балашиха, г\.\. Балашиха  |
| Назначение объекта   | По фактическому назначению  |
| ИНФОРМАЦИЯ ПО ПОДКЛЮЧЕНИЮ ОБЪЕКТА  |   |
| Сведения о наличии или об отсутствии технической возможности подключения   | Отсутствует   |
| Сведения о максимальной нагрузке в возможных точках подключения (технологического присоединения)   | Отсутствует техническая возможность   |
| Срок, в течение которого правообладатель земельного участка может обратиться к исполнителю в целях заключения договора о подключении, предусматривающего предоставление ему подключаемой мощности (нагрузки) в пределах максимальной мощности (нагрузки) в возможных точках присоединения* |   |

**Ведущий специалист отдела технологических присоединений департамента технологических присоединений АО «Мособлэнерго»**



**Багаев А.С.**



# БАЛАШИХИНСКИЕ КОММУНАЛЬНЫЕ СИСТЕМЫ

Филиал «Теплосеть»

Муниципальное унитарное предприятие Городского округа Балашиха

«Балашихинские Коммунальные Системы»

ИНН 5012091227 / КПП 500101001 / ОГРН 1165012050565

09.10.2025 № ЦСХ-4484-25

Генеральному директору  
ООО УК "РЭМ"  
Е.В. Борзовой

Уважаемая Елена Валентиновна!

В адрес Филиала «Теплосеть» МУП «БКС» поступили заявки на подготовку градостроительного плана земельных участков по адресу: Московская обл., г.о. Балашиха:

| №п/п | Номер заявки                                 | Кадастровый номер  |
|------|--|--------------------|
| 1.   | № 770389/2043942 (P001-2944218957-103028545) | 50:15:0071201:2195 |
| 2.   | № 772095/2051383 (P001-2944218957-103191469) | 50:15:0071201:2252 |
| 3.   | № 772093/2051388 (P001-2944218957-103191800) | 50:15:0071201:2253 |
| 4.   | № 772091/2051393 (P001-2944218957-103192006) | 50:15:0071201:2254 |
| 5.   | № 772090/2051398 (P001-2944218957-103192190) | 50:15:0071201:2255 |
| 6.   | № 772088/2051408 (P001-2944218957-103192386) | 50:15:0071201:2256 |
| 7.   | № 772063/2051413 (P001-2944218957-103194782) | 50:15:0071201:2257 |
| 8.   | № 772058/2051418 (P001-2944218957-103194995) | 50:15:0071201:2258 |
| 9.   | № 772055/2051428 (P001-2944218957-103195183) | 50:15:0071201:2259 |
| 10.  | № 772051/2051433 (P001-2944218957-103195353) | 50:15:0071201:2260 |
| 11.  | № 772048/2051438 (P001-2944218957-103195498) | 50:15:0071201:2261 |
| 12.  | № 772145/2051443 (P001-2944218957-103195640) | 50:15:0071201:2262 |
| 13.  | № 772144/2051448 (P001-2944218957-103195794) | 50:15:0071201:2263 |
| 14.  | № 772140/2051453 (P001-2944218957-103195981) | 50:15:0071201:2264 |
| 15.  | № 772135/2051458 (P001-2944218957-103196193) | 50:15:0071201:2265 |
| 16.  | № 772128/2051468 (P001-2944218957-103196403) | 50:15:0071201:2266 |
| 17.  | № 772124/2051473 (P001-2944218957-103196611) | 50:15:0071201:2267 |
| 18.  | № 772107/2051478 (P001-2944218957-103197997) | 50:15:0071201:2268 |
| 19.  | № 772179/2051483 (P001-2944218957-103198286) | 50:15:0071201:2269 |
| 20.  | № 772177/2051488 (P001-2944218957-103198462) | 50:15:0071201:2270 |
| 21.  | № 772174/2051493 (P001-2944218957-103198651) | 50:15:0071201:2271 |
| 22.  | № 772171/2051498 (P001-2944218957-103198799) | 50:15:0071201:2273 |
| 23.  | № 772169/2051503 (P001-2944218957-103198960) | 50:15:0071201:2274 |
| 24.  | № 772165/2051508 (P001-2944218957-103199132) | 50:15:0071201:2275 |
| 25.  | № 772163/2051513 (P001-2944218957-103199309) | 50:15:0071201:2276 |
| 26.  | № 772161/2051523 (P001-2944218957-103199471) | 50:15:0071201:2277 |
| 27.  | № 772158/2051528 (P001-2944218957-103199620) | 50:15:0071201:2278 |

|     |  |                    |
|-----|--|--------------------|
| 28. | № 772156/2051533 (P001-2944218957-103199790) | 50:15:0071201:2280 |
| 29. | № 772202/2051538 (P001-2944218957-103201745) | 50:15:0071201:2281 |
| 30. | № 772201/2051548 (P001-2944218957-103201856) | 50:15:0071201:2282 |
| 31. | № 772198/2051558 (P001-2944218957-103202050) | 50:15:0071201:2283 |
| 32. | № 772195/2051563 (P001-2944218957-103202178) | 50:15:0071201:2284 |
| 33. | № 772194/2051568 (P001-2944218957-103202337) | 50:15:0071201:2285 |
| 34. | № 772191/2051573 (P001-2944218957-103202416) | 50:15:0071201:2286 |
| 35. | № 772189/2051578 (P001-2944218957-103202506) | 50:15:0071201:2287 |
| 36. | № 772359/2052384 (P001-2944218957-103223891) | 50:15:0071201:2289 |
| 37. | № 772358/2052389 (P001-2944218957-103224025) | 50:15:0071201:2290 |
| 38. | № 772357/2052394 (P001-2944218957-103224296) | 50:15:0071201:2291 |
| 39. | № 772356/2052399 (P001-2944218957-103224506) | 50:15:0071201:2292 |
| 40. | № 772501/2052404 (P001-2944218957-103224706) | 50:15:0071201:2293 |
| 41. | № 772493/2052409 (P001-2944218957-103226098) | 50:15:0071201:2294 |
| 42. | № 772491/2052419 (P001-2944218957-103226263) | 50:15:0071201:2295 |
| 43. | № 772488/2052429 (P001-2944218957-103226454) | 50:15:0071201:2296 |
| 44. | № 772485/2052434 (P001-2944218957-103226595) | 50:15:0071201:2298 |
| 45. | № 772484/2052439 (P001-2944218957-103226763) | 50:15:0071201:2300 |

В ответ на запросы сообщаем, что МУП «БКС» не является единой теплоснабжающей организацией в зоне расположения вышеуказанных земельных участков и не имеет возможности подключения к централизованной системе теплоснабжения данных участков.

Директор Филиала

В.В. Корончик

Исп.: Шолух О.А.  
Тел.: +7 (495) 521-21-21, доб.244



## БАЛАШИХИНСКИЕ КОММУНАЛЬНЫЕ СИСТЕМЫ

Муниципальное унитарное предприятие Городского округа Балашиха  
"Балашихинские Коммунальные Системы"  
ИНН 5012091227 / КПП 500101001 / ОГРН 1165012050565

### ИНФОРМАЦИЯ О ВОЗМОЖНОСТИ ПОДКЛЮЧЕНИЯ

(технологического присоединения) объекта капитального строительства к сетям инженерно-технического обеспечения

| РЕСУРСОСНАБЖАЮЩАЯ ОРГАНИЗАЦИЯ  |  |
|--|--|
| Тип сети   | Холодное водоснабжение                         |
| Номер  | Ихл-7570-25                                    |
| Дата выдачи  | 14-10-2025                                     |
| Наименование РСО   | МУП «БАЛАШИХИНСКИЕ КОММУНАЛЬНЫЕ СИСТЕМЫ»       |
| ИНН РСО  | 5012091227                                     |
| Адрес РСО  | 143903, МО, г. Балашиха, ул. Белякова, д. 2    |
| ИНФОРМАЦИЯ О ЗАЯВКЕ  |  |
| Наименование   | ООО УК Резерв Эссет Менеджмент                 |
| ИНН  |  |
| Дата заявки  | 07-10-2025                                     |
| Номер заявки   | 772202/2051539                                 |
| Номер заявления  | P001-2944218957-103201745                      |
| ИНФОРМАЦИЯ ОБ ОБЪЕКТЕ  |  |
| Кадастровый номер земельного участка   | 50:15:0071201:2281                             |
| Адрес земельного участка   | Московская область, г\о\ Балашиха, г\ Балашиха |
| Назначение объекта   | По фактическому назначению                     |
| ИНФОРМАЦИЯ ПО ПОДКЛЮЧЕНИЮ ОБЪЕКТА  |  |
| Сведения о наличии или об отсутствии технической возможности подключения   | Отсутствует                                    |
| Сведения о максимальной нагрузке в возможных точках подключения (технологического присоединения)   | Отсутствует техническая возможность            |
| Срок, в течение которого правообладатель земельного участка может обратиться к исполнителю в целях заключения договора о подключении, предусматривающего предоставление ему подключаемой мощности (нагрузки) в пределах максимальной мощности (нагрузки) в возможных точках присоединения* | -  |

\* Срок не может составлять менее 3 месяцев со дня представления исполнителем информации о возможности подключения (технологического присоединения) объектов капитального строительства к централизованным системам горячего водоснабжения, холодного водоснабжения и (или) водоотведения.

#### Прочие условия:

1. Подключение к централизованным системам горячего водоснабжения, холодного водоснабжения и (или) водоотведения осуществляется в следующем порядке:
  1. направление исполнителю запроса о выдаче технических условий (при необходимости) и выдача таким лицам технических условий в случаях и в порядке, которые установлены Правилами;
  2. направление заявителем исполнителю заявления о подключении;
  3. заключение договора о подключении;
  4. выполнение сторонами договора о подключении мероприятий по подключению, предусмотренных условиями договора о подключении;
  5. выполнение мероприятий по подключению, предусмотренных договором о подключении;
  6. подписание заявителем и исполнителем акта о подключении.
2. В случае осуществления самовольного подключения (тех. присоединения) к сетям тепло-, водоснабжения и водоотведения заявитель может быть привлечен к ответственности в соответствии со статьями 7.19 и 7.20 КоАП РФ.
3. Информацию о плате за подключение можно уточнить на сайте <https://kts.mosreg.ru/> в разделе: Документы/Нормотворчество/Распоряжения.

Зам. директора

А.В. Романчиков



## БАЛАШИХИНСКИЕ КОММУНАЛЬНЫЕ СИСТЕМЫ

Муниципальное унитарное предприятие Городского округа Балашиха  
"Балашихинские Коммунальные Системы"  
ИНН 5012091227 / КПП 500101001 / ОГРН 1165012050565

### ИНФОРМАЦИЯ О ВОЗМОЖНОСТИ ПОДКЛЮЧЕНИЯ

(технологического присоединения) объекта капитального строительства к сетям инженерно-технического обеспечения

| РЕСУРСОСНАБЖАЮЩАЯ ОРГАНИЗАЦИЯ  |  |
|--|--|
| Тип сети   | Водоотведение                                  |
| Номер  | Мех-7570-25                                    |
| Дата выдачи  | 14-10-2025                                     |
| Наименование РСО   | МУП «БАЛАШИХИНСКИЕ КОММУНАЛЬНЫЕ СИСТЕМЫ»       |
| ИНН РСО  | 5012091227                                     |
| Адрес РСО  | 143903, МО, г. Балашиха, ул. Белякова, д. 2    |
| ИНФОРМАЦИЯ О ЗАЯВКЕ  |  |
| Наименование   | ООО УК Резерв Эссет Менеджмент                 |
| ИНН  |  |
| Дата заявки  | 07-10-2025                                     |
| Номер заявки   | 772202/2051540                                 |
| Номер заявления  | P001-2944218957-103201745                      |
| ИНФОРМАЦИЯ ОБ ОБЪЕКТЕ  |  |
| Кадастровый номер земельного участка   | 50:15:0071201:2281                             |
| Адрес земельного участка   | Московская область, г\о\ Балашиха, г\ Балашиха |
| Назначение объекта   | По фактическому назначению                     |
| ИНФОРМАЦИЯ ПО ПОДКЛЮЧЕНИЮ ОБЪЕКТА  |  |
| Сведения о наличии или об отсутствии технической возможности подключения   | Отсутствует                                    |
| Сведения о максимальной нагрузке в возможных точках подключения (технологического присоединения)   | Отсутствует техническая возможность            |
| Срок, в течение которого правообладатель земельного участка может обратиться к исполнителю в целях заключения договора о подключении, предусматривающего предоставление ему подключаемой мощности (нагрузки) в пределах максимальной мощности (нагрузки) в возможных точках присоединения* | -  |

\* Срок не может составлять менее 3 месяцев со дня представления исполнителем информации о возможности подключения (технологического присоединения) объектов капитального строительства к централизованным системам горячего водоснабжения, холодного водоснабжения и (или) водоотведения.

#### Прочие условия:

1. Подключение к централизованным системам горячего водоснабжения, холодного водоснабжения и (или) водоотведения осуществляется в следующем порядке:
  1. направление исполнителю запроса о выдаче технических условий (при необходимости) и выдача таким лицам технических условий в случаях и в порядке, которые установлены Правилами;
  2. направление заявителем исполнителю заявления о подключении;
  3. заключение договора о подключении;
  4. выполнение сторонами договора о подключении мероприятий по подключению, предусмотренных условиями договора о подключении;
  5. выполнение мероприятий по подключению, предусмотренных договором о подключении;
  6. подписание заявителем и исполнителем акта о подключении.
2. В случае осуществления самовольного подключения (тех. присоединения) к сетям тепло-, водоснабжения и водоотведения заявитель может быть привлечен к ответственности в соответствии со статьями 7.19 и 7.20 КоАП РФ.
3. Информацию о плате за подключение можно уточнить на сайте <https://kts.mosreg.ru/> в разделе: Документы/Нормотворчество/Распоряжения.

Зам. директора

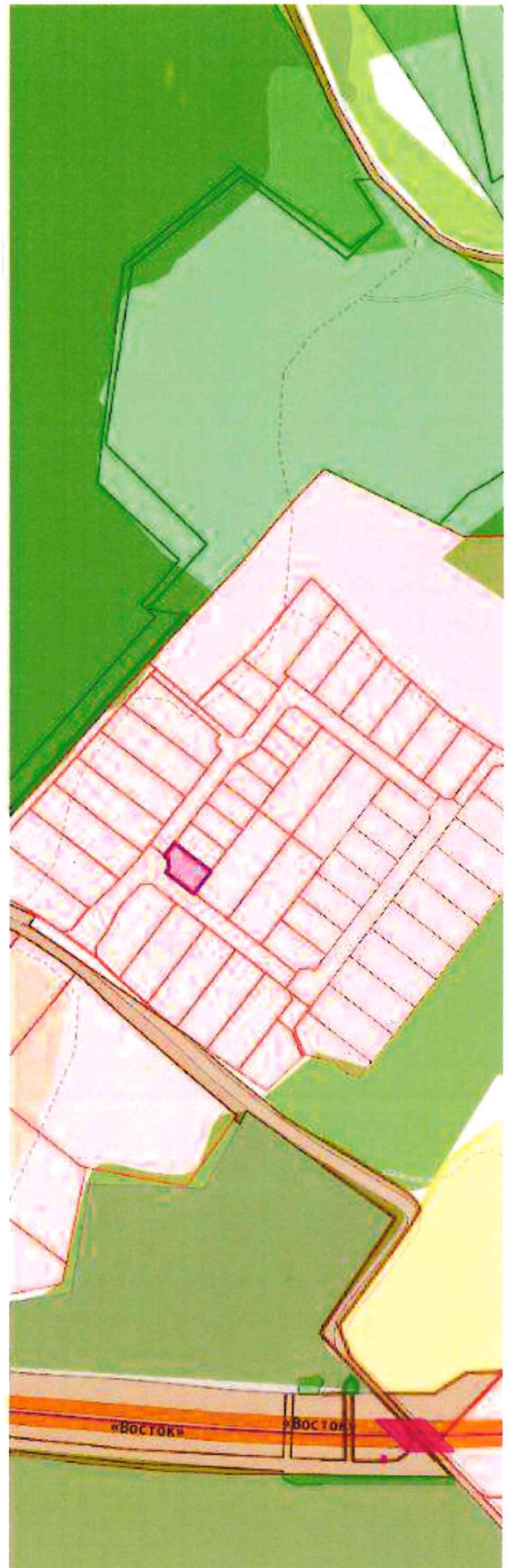
А.В. Романчиков

[← Назад в найденные объекты](#)

## Земельный участок: 50:15:0071201:2281



| <u>Информация</u>                         | Сервисы | Объекты  | Части ЗУ | Состав |
|---|---------|--|----------|--------|
| Вид объекта недвижимости                  |         | Земельный участок                              |          |        |
| Вид земельного участка                    |         | Землепользование                               |          |        |
| Дата присвоения                           |         | 15.09.2025                                     |          |        |
| Кадастровый номер                         |         | 50:15:0071201:2281                             |          |        |
| Кадастровый квартал                       |         | 50:15:0071201                                  |          |        |
| Адрес                                     |         | Московская область, г.о. Балашиха, г. Балашиха |          |        |
| Площадь уточненная                        |         | 1 288 кв. м                                    |          |        |
| Площадь декларированная                   |         | -  |          |        |
| Площадь                                   |         | -  |          |        |
| Статус                                    |         | Учтенный                                       |          |        |
| Категория земель                          |         | Земли населенных пунктов                       |          |        |
| Вид разрешенного использования            |         | производственная деятельность                  |          |        |
| Форма собственности                       |         | Частная  |          |        |
| Кадастровая стоимость                     |         | 3 429 531,84 руб.                              |          |        |
| Удельный показатель кадастровой стоимости |         | 2 662,68 руб./кв. м                            |          |        |





**МИНИСТЕРСТВО  
ГОСУДАРСТВЕННОГО УПРАВЛЕНИЯ,  
ИНФОРМАЦИОННЫХ ТЕХНОЛОГИЙ И СВЯЗИ  
МОСКОВСКОЙ ОБЛАСТИ**

бульвар Строителей, д. 1, г. Красногорск,  
Московская область, 143407

телефон: +7 (498) 602-83-23  
факс: +7 (498) 602-02-40  
электронная почта: mits@mosreg.ru

18.09.2025

11-8053/Исх-11/1-20

Первому заместителю руководителя  
Комитета по архитектуре  
и градостроительству  
Московской области – главному  
архитектору Московской области

А.А. Кузьминой

Уважаемая Александра Александровна!

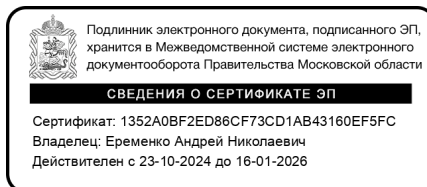
Министерство государственного управления, информационных технологий и связи Московской области, рассмотрев Ваше обращение от 10.09.2025 № 33Исх-9307/02-01 по вопросу подключения (технологического присоединения) объектов капитального строительства к сетям инженерно-технического обеспечения (за исключением сетей электроснабжения), а именно к сетям связи, и направляет перечень операторов связи, оказывающих услуги по подключению к сетям подвижной радиотелефонной связи стандарта GSM 900/1800 в Московской области.

Также сообщаем, что актуальные сведения размещены в Реестре лицензий в области связи на сайте Федеральной службы по надзору в сфере связи, информационных технологий и массовых коммуникаций (<https://rkn.gov.ru/communication/register/license/>).

Приложение: на 3 л. в 1 экз.

Заместитель министра

М.С. Лагашин  
8 (498) 602 83 23



А.Н. Еременко

## Реестр лицензий в области связи

В реестре содержатся данные о 24 692 действующих лицензиях. Всего в реестре 195 080 лицензий (по состоянию на 17.09.2025)

Лицензиат

для поиска любой последовательности символов используйте символ %

ИНН лицензиата

Номер лицензии

для поиска любой последовательности символов используйте символ %

Статус

Услуга связи

Территория

| Номер лицензии         | Лицензиат  | Лицензируемый вид деятельности         |
|------------------------|--|--|
| ЛО30-00114-77/03155288 | ОБЩЕСТВО С ОГРАНИЧЕННОЙ ОТВЕТСТВЕННОСТЬЮ "АНТАРЕС"<br>ИНН 7715650666   | Услуги подвижной радиотелефонной связи |
| ЛО30-00114-77/00059951 | ОБЩЕСТВО С ОГРАНИЧЕННОЙ ОТВЕТСТВЕННОСТЬЮ "СКАРТЕЛ"<br>ИНН 7701725181   | Услуги подвижной радиотелефонной связи |
| ЛО30-00114-77/00066232 | ОБЩЕСТВО С ОГРАНИЧЕННОЙ ОТВЕТСТВЕННОСТЬЮ "Т2 МОБАЙЛ"<br>ИНН 7743895280 | Услуги подвижной радиотелефонной связи |
| ЛО30-00114-77/00078797 | ОБЩЕСТВО С ОГРАНИЧЕННОЙ ОТВЕТСТВЕННОСТЬЮ "Т2 МОБАЙЛ"<br>ИНН 7743895280 | Услуги подвижной радиотелефонной связи |
| ЛО30-00114-77/00063617 | ПУБЛИЧНОЕ АКЦИОНЕРНОЕ ОБЩЕСТВО "ВЫМПЕЛ-КОММУНИКАЦИИ"<br>ИНН 7713076301 | Услуги подвижной радиотелефонной связи |

| Номер лицензии         | Лицензиат   | Лицензируемый вид деятельности         |
|------------------------|---|--|
| ЛО30-00114-77/00049626 | ПУБЛИЧНОЕ АКЦИОНЕРНОЕ ОБЩЕСТВО<br>"ВЫМПЕЛ-КОММУНИКАЦИИ"<br>ИНН 7713076301   | Услуги подвижной радиотелефонной связи |
| ЛО30-00114-77/00078127 | ПУБЛИЧНОЕ АКЦИОНЕРНОЕ ОБЩЕСТВО<br>"ВЫМПЕЛ-КОММУНИКАЦИИ"<br>ИНН 7713076301   | Услуги подвижной радиотелефонной связи |
| ЛО30-00114-77/00069136 | ПУБЛИЧНОЕ АКЦИОНЕРНОЕ ОБЩЕСТВО<br>"МЕГАФОН"<br>ИНН 7812014560               | Услуги подвижной радиотелефонной связи |
| ЛО30-00114-77/00077048 | ПУБЛИЧНОЕ АКЦИОНЕРНОЕ ОБЩЕСТВО<br>"МЕГАФОН"<br>ИНН 7812014560               | Услуги подвижной радиотелефонной связи |
| ЛО30-00114-77/00063847 | ПУБЛИЧНОЕ АКЦИОНЕРНОЕ ОБЩЕСТВО<br>"МЕГАФОН"<br>ИНН 7812014560               | Услуги подвижной радиотелефонной связи |
| ЛО30-00114-77/00064032 | ПУБЛИЧНОЕ АКЦИОНЕРНОЕ ОБЩЕСТВО<br>"МЕГАФОН"<br>ИНН 7812014560               | Услуги подвижной радиотелефонной связи |
| ЛО30-00114-77/00067447 | ПУБЛИЧНОЕ АКЦИОНЕРНОЕ ОБЩЕСТВО<br>"МОБИЛЬНЫЕ ТЕЛЕСИСТЕМЫ"<br>ИНН 7740000076 | Услуги подвижной радиотелефонной связи |
| ЛО30-00114-77/00049431 | ПУБЛИЧНОЕ АКЦИОНЕРНОЕ ОБЩЕСТВО<br>"МОБИЛЬНЫЕ ТЕЛЕСИСТЕМЫ"<br>ИНН 7740000076 | Услуги подвижной радиотелефонной связи |
| ЛО30-00114-77/00052247 | ПУБЛИЧНОЕ АКЦИОНЕРНОЕ ОБЩЕСТВО<br>"МОБИЛЬНЫЕ ТЕЛЕСИСТЕМЫ"<br>ИНН 7740000076 | Услуги подвижной радиотелефонной связи |
| ЛО30-00114-77/00076888 | ПУБЛИЧНОЕ АКЦИОНЕРНОЕ ОБЩЕСТВО<br>"МОБИЛЬНЫЕ ТЕЛЕСИСТЕМЫ"<br>ИНН 7740000076 | Услуги подвижной радиотелефонной связи |
| ЛО30-00114-77/00054801 | ПУБЛИЧНОЕ АКЦИОНЕРНОЕ ОБЩЕСТВО<br>"МОБИЛЬНЫЕ ТЕЛЕСИСТЕМЫ"<br>ИНН 7740000076 | Услуги подвижной радиотелефонной связи |
| ЛО30-00114-77/00087892 | ПУБЛИЧНОЕ АКЦИОНЕРНОЕ ОБЩЕСТВО<br>"РОСТЕЛЕКОМ"<br>ИНН 7707049388            | Услуги подвижной радиотелефонной связи |

**Всего: 17**

Время публикации: 20.08.2009 14:03  
Последнее изменение: 17.09.2025 08:38

Оценить раздел